



МИНИСТЕРСТВО ТУРИЗМА  
КАМЧАТСКОГО КРАЯ

КАМЧАТКА



# КАМЧАТСКИЙ КРАЙ

ЗДЕСЬ КАЖДЫЙ СМОЖЕТ:

- Увидеть своими глазами вулканы Камчатки, из которых 30 - действующие.
- Узнать, как выглядит самый высокий активный вулкан Евразии - Ключевская сопка.
- Встретить рассвет на берегу Тихого океана и прогуляться босиком по черному песку.
- Понаблюдать в дикой природе за жизнью камчатского бурого медведя.
- Посетить заповедные территории Камчатки, многие из которых являются частью Всемирного культурного и природного наследия ЮНЕСКО.
- Получить заряд здоровья и силы в лечебных термальных источниках.

ОГРОМНЫЙ  
туристический  
потенциал

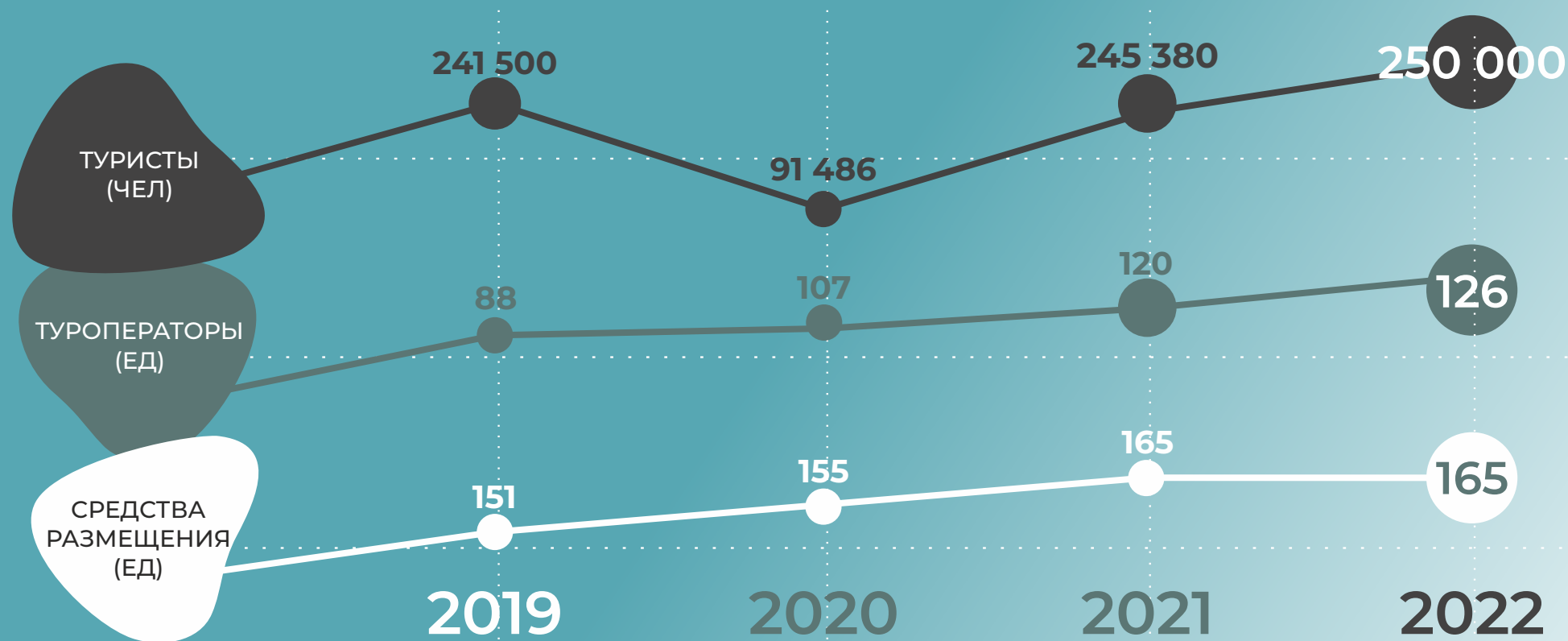
одно из  
САМЫХ ЖЕЛАННЫХ  
мест для туристов



# ЕЖЕГОДНЫЙ РОСТ ТУРОТРАСЛИ

НА 48% БОЛЬШЕ  
ТУРИСТОВ В 2021 Г

по сравнению с показателями 2020 г



# НАШИ ЦЕЛИ

повысить туристическую привлекательность региона

создавать и развивать туристическую инфраструктуру на популярных локациях

стимулировать и привлекать **инвестиции** в отрасль

сохранить экосистему края

создать **безопасную** среду для туристов

# НАШИ ЗАДАЧИ

создавать и развивать материальную базу туристической инфраструктуры на популярных локациях

**увеличить** количество рабочих мест за счет вовлечения местных жителей



# ПОПУЛЯРНЫЕ ТУРИСТИЧЕСКИЕ ЛОКАЦИИ

ХАЛАКТЫРСКИЙ  
пляж



ВАЧКАЖЕЦ  
горный массив



ГАНАЛЬСКИЕ  
ВОСТРЯКИ



турстоп «АПАЧА»



урочище  
КУТХИНЫ БАТЫ



# ХАЛАКТЫРСКИЙ ПЛЯЖ

Даже в обычный день можно увидеть волны выше 2-3 м. Данная особенность способствовала зарождению изюминки Халактырского пляжа - серфинг круглый год!

Теперь, чтобы поймать идеальную волну, необязательно лететь на Бали или в далекую Австралию.

визитная карточка  
Камчатки

30км -  
длина пляжа

береговая полоса  
из **черного** песка  
шириной 100 м



На территории Халактырского пляжа открыт визит-центр, который включает в себя место отдыха, фотозоны и другие площадки для отдыха.

На его территории оборудованы деревянные настилы для прогулок, вдоль которых установлены лавочки, урны и информационные таблички, туалеты



экологический  
фестиваль  
**МОЙ ОКЕАН**

Идея фестиваля - популяризация спорта, здорового образа жизни, семейного отдыха и, конечно, забота о природе

фестиваль  
серфинга  
**SNOWAVE-**

Главное событие фестиваля – Открытый чемпионат по серфингу. Участники соревнуются в 2 дисциплинах: «шортборд» и «лонгборд».

музыкальный  
фестиваль  
**PACIFIC OCEAN  
JAZZ FESTIVAL**

# АПАЧА

## ТУРСТОП

Турстоп «Апача» расположен рядом с тропами к цветению краснокнижного растения Лизихитон и горячими источниками. Оборудован настилами для прогулок, беседкой, лавочками, урнами, и другими удобствами.

Прекрасное место для желающих получить заряд здоровья и силы в лечебных водах Камчатки.

Эти воды славятся целебными свойствами и уникальным составом. Купание в них помогает в лечении и профилактике многих болезней и оказывает положительное влияние на организм в целом.

Т° воды в источниках  
достигает 72°

подготовленный  
и оборудованный  
тур. стоп «Апача»







**ЧЕМ ЕЩЕ  
ЗДЕСЬ  
ЗАНЯТЬСЯ?**

**КОННЫЕ  
ПРОГУЛКИ**

**ПОЛЕТЫ НА  
ПАРАПЛАНЕ**

**ВЕЛОПРОГУЛКИ**

**ГОЛЬФ**

**ПРОЖИВАНИЕ  
В ГЛЭМПИНГАХ**

**КУПАНИЕ В ГОРЯЧЕЙ  
ОКЕАНИЧЕСКОЙ ВОДЕ**

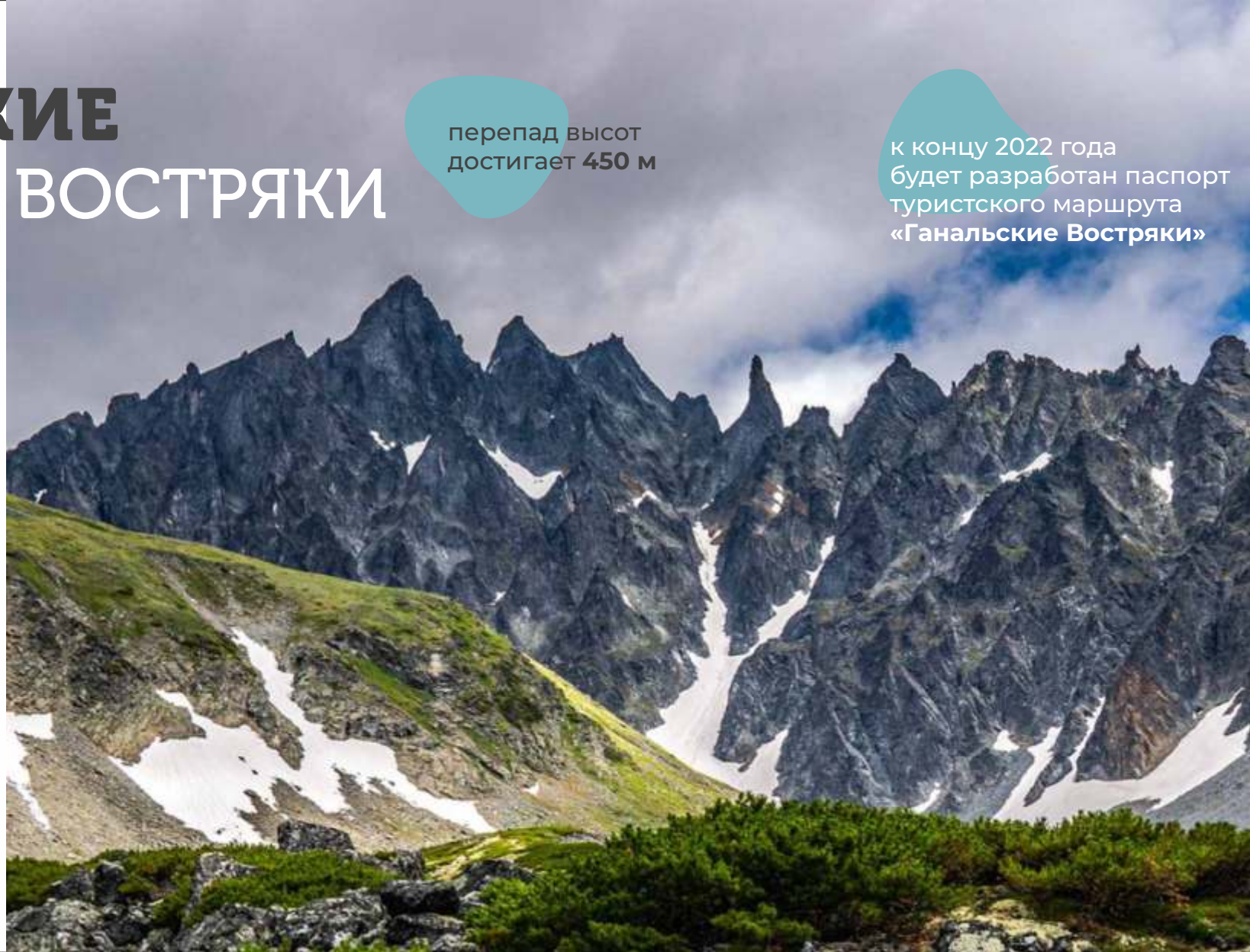
# ГАНАЛЬСКИЕ ВОСТРЯКИ

Ганальский хребет — дикое, девственное и хрупкое место. Глубокие и при этом узкие долины разделены скальными стенами, перепад которых достигает целых 450 метров. Между этими «перепадами» разливаются каскады водопадов, на моренах, поросших тундрой, блестят ледниковые озера.

На Ганальском хребте находится удивительный природный объект Ганальские Востряки - это очень небольшая часть хребта, которая представляет собой массив с иззубренным гребнем, но она настолько живописна и интересна, что завораживает.

перепад высот  
достигает 450 м

к концу 2022 года  
будет разработан паспорт  
туристского маршрута  
«Ганальские Востряки»



# ВАЧКАЖЕЦ ГОРНЫЙ МАССИВ

Вид горного массива никого не оставит равнодушным.

У озера Тахколоч оборудовано место отдыха для туристов, на нем установлены лавочки, беседка, информационные таблички и туалет.

К концу 2022 года будет разработан паспорт туристского маршрута «Горный массив Вачкажец».

Также в этом году проводятся совещания по вопросам расширения охранной зоны памятника природы «Горный массив Вачкажец» и изменения категории ООПТ.

памятник природы  
и является особо охраняемой  
природной территорией

уникальные ледниковые  
цирки и троговые долины




# КУТХИНЫ БАТЫ

Уникальный природный объект - причудливое обнажение пемз. Бат - старорусское слово, обозначающее долбленную лодку, а Кухт - это бог-ворон, почитаемый местным населением. Пемзы и вправду напоминают лодки.

Федеральным государственным бюджетным учреждением «Кроноцкий государственный природный биосферный заповедник» был разработан паспорт эколого-просветительского экскурсионного маршрута «Кутхины баты».

высота скал  
достигает **110 м**

бог-ворон Кухт поставил  
свои **лодки** для просушки  
и забыл



- Ежегодно на разработку территории Халактырского пляжа Министерство туризма Камчатского края выделяет **не менее 3 000 000 рублей**. В данный момент туристическая инфраструктура находится в цунамиопасной зоне. В этом году прорабатывается вопрос по переносу территории от цунамиопасной зоны и введение данной территории в особо охраняемую природную территорию.
- На благоустройство турстопа «Апача» ежегодно выделяется **не менее 500 000 рублей**. Также в этом году планируется получение гранта на развитие и создание экотропы к краснокнижным растениям Лизохитон.
- Маршруты Горный массив Вачкажец, Ганальские Востряки и Урочище «Кутхины баты» планируется **паспортизировать**, что способствует созданию объектов туристической инфраструктуры, а также оборудованных туристических троп.

Информационные  
площадки проекта  
<https://kamgov.ru>  
<https://visitkamchatka.ru>